

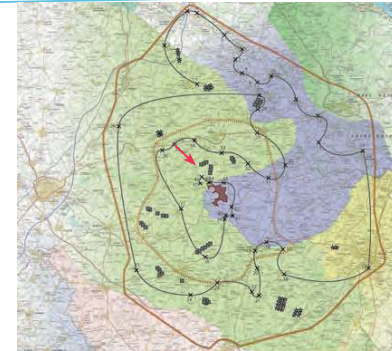
Vue 35 : Depuis le moulin à vent de la Noue Ronde

Particularité : Vue intermédiaire, vue depuis le bocage maugeois, covisibilité avec un édifice protégé (2), voie fréquentée, effets cumulés, vue dynamique et statique

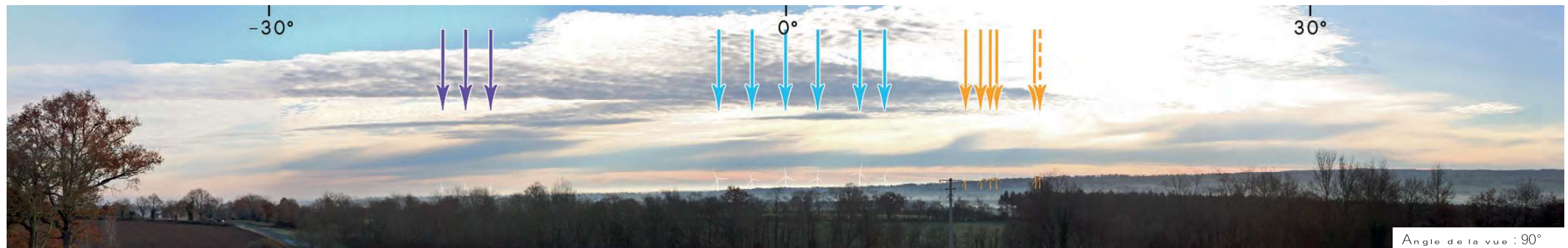
Dimensions des éoliennes : Nordex N131, Mat 99m, Ø rotor 131m, Hauteur totale 164,5m
Distance à l'éolienne la plus proche : 9,40 km
Nombre d'éoliennes visibles : 5

Légende :

- Éolienne totalement non visible
- Éolienne partiellement ou totalement visible
- Projet de Saint Maurice
- Projet de Vihiersois Ouest
- Projet de Vihiersois Est




Photomontages réalisés par Energie TEAM



Commentaire :

Le moulin de la Noue Ronde (2), protégé au titre des monuments historiques, est implanté sur une colline située au bord de la RD960. De cette manière, cette vue illustre à la fois la perception depuis l'édifice mais aussi depuis la RD960, située légèrement en contrebas, comme le montre l'image.

Depuis ce point de vue, le projet de Saint-Maurice se voit être dissimulé par la topographie et la végétation, laissant apparaître seulement les pales en mouvement au-dessus de l'horizon. La perception du parc est d'autant plus réduite par la présence de deux projets éoliens qui eux bénéficient d'une plus grande visibilité dans le paysage et qui, par conséquent, attirent plus rapidement le regard. Depuis la RD960, il est fort probable que le projet ne soit pas du tout perceptible par cette situation en contrebas et la présence de boisements au premier plan.



Afin de visualiser les photomontages dans des conditions proches de la réalité, les planches doivent être imprimées en A3 et être regardées à 40 cm



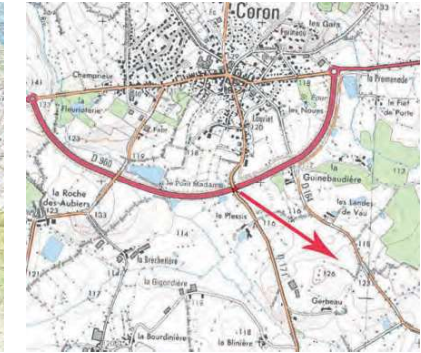
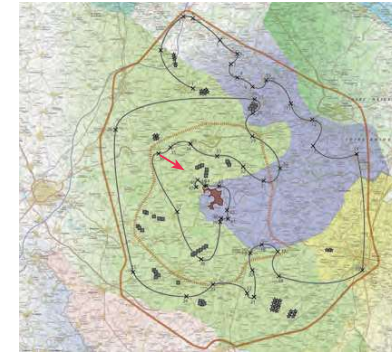
Vue 36 : Depuis la RD171, au Sud de Coron

Particularité : Vue intermédiaire, vue depuis le bocage maugeois, vue depuis une voie fréquentée, vue depuis une sortie de bourg, vue dynamique

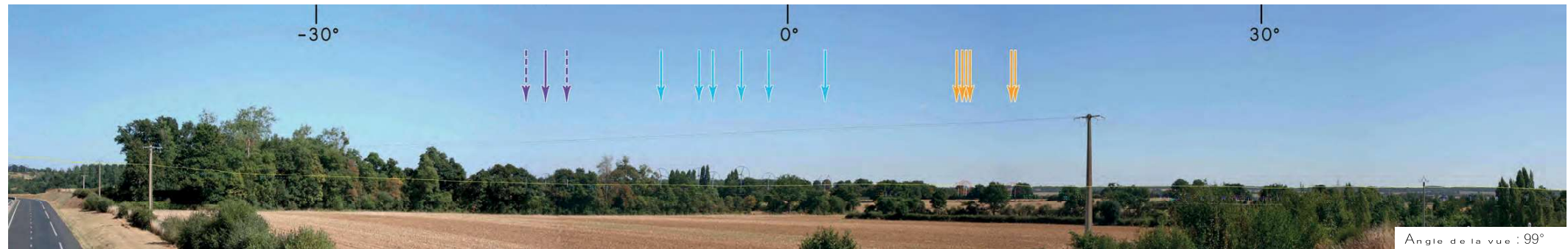
Dimensions des éoliennes : Nordex N131, Mat 99m, Ø rotor 131m, Hauteur totale 164,5m
Distance à l'éolienne la plus proche : 10,21 km
Nombre d'éoliennes visibles : 6

Légende :

- Éolienne totalement non visible
- Éolienne partiellement ou totalement visible
- Projet de Saint Maurice
- Projet de Vihiersois Ouest
- Projet de Vihiersois Est



Photomontages réalisés par Energie TEAM



Angle de la vue : 99°

Commentaire :

Au Sud de Coron, le passage de la RD171 sur la RD960 permet de disposer d'une vue légèrement en surplomb du paysage, comme le montre cette vue. Ici, la RD960, située en contrebas présente des abords végétalisés limitant toute perception vers l'extérieur.

Depuis le pont, le projet de Saint-Maurice se trouve presque entièrement dissimulé par la végétation du bocage et le relief, bien que très peu marqué. Ainsi, seules les extrémités des pales et quelques rotors sont perceptibles dans l'horizon. L'implantation en deux rangées (une de quatre et une de deux éoliennes) se perçoit ici en formant un ensemble plutôt déséquilibré limitant la lisibilité en un seul et même projet. Cependant, la ponctualité de la vue limite l'impact de ce projet dans le paysage notamment au regard des projets environnants (Vihiersois Ouest et Est) qui présentent les mêmes caractéristiques visuelles que celui de Saint-Maurice.



Afin de visualiser les photomontages dans des conditions proches de la réalité, les planches doivent être imprimées en A3 et être regardées à 40 cm

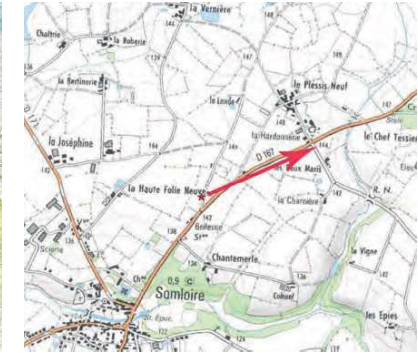
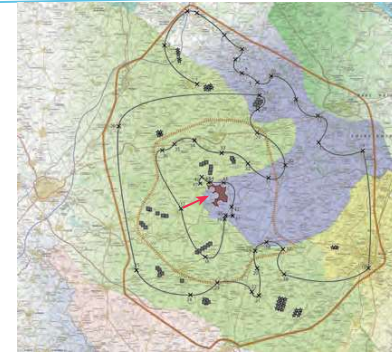
Vue 37 : Depuis la RD167, à proximité du château de Somloire

Particularité : Vue intermédiaire, vue depuis le bocage maugeois, covisibilité avec un édifice protégé (4), vue depuis une voie fréquentée, vue dynamique

Dimensions des éoliennes : Nordex N131, Mat 99m, Ø rotor 131m, Hauteur totale 164,5m
Distance à l'éolienne la plus proche : 6,26 km
Nombre d'éoliennes visibles : 0

Légende :

- > Éolienne totalement non visible
- > Éolienne partiellement ou totalement visible
- Projet de Saint Maurice



Photomontages réalisés par Energie TEAM



Commentaire :

Implanté au fond de la vallée de l'Ouère, le bourg de Somloire dispose de franges végétalisées par la ripisylve dissimulant le bourg dans le paysage. En bordure de bourg, le château de Somloire (4), protégé au titre des monuments historiques, s'est construit au bord du cours d'eau. En serré dans un écrin végétal et en fond de vallée, le château se perçoit très peu dans le paysage. Seule la toiture dépasse de la végétation qui l'entoure, comme l'illustre cette vue.

Depuis la sortie de bourg, le projet de Saint-Maurice se retrouve dissimulé par la végétation. Ainsi, aucune covisibilité n'est présente avec le château, d'autant plus qu'il ne se trouve pas dans le même champ visuel que le projet.



Afin de visualiser les photomontages dans des conditions proches de la réalité, les planches doivent être imprimées en A3 et être regardées à 40 cm.



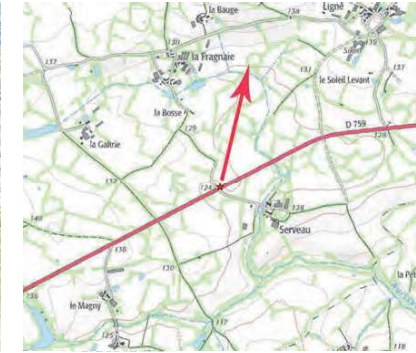
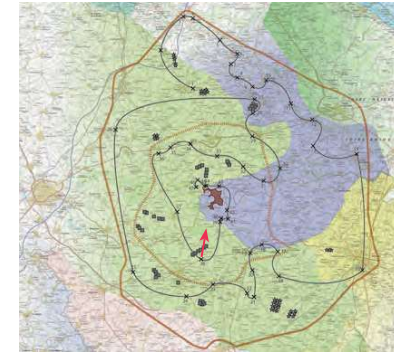
Vue 38 : Depuis l'entrée du logis de Serveaux, sur la RD759

Particularité : Vue intermédiaire, vue depuis le bocage maugeois, covisibilité avec un édifice protégé (5), voie fréquentée, vue dynamique

Dimensions des éoliennes : Nordex N131, Mat 99m, Ø rotor 131m, Hauteur totale 164,5m
Distance à l'éolienne la plus proche : 10,12 km
Nombre d'éoliennes visibles : 0

Légende :

- Éolienne totalement non visible
- Éolienne partiellement ou totalement visible
- Projet de Saint Maurice
- Parc de la Fragnaie



Photomontages réalisés par Energie TEAM



Commentaire :

La RD759 est un axe fréquenté qui traverse les différentes unités paysagères du territoire selon une orientation Est-Ouest en reliant Mauléon (Deux-Sèvres) à Chinon (Indre-et-Loire). Dans le bocage, les abords de la route alternent entre haies arborées et arbustives fermant ou non les vues vers l'extérieur. Prise depuis les abords du logis de Serveaux (5), protégé au titre des monuments historiques, cette vue montre le traitement des abords avec de l'arbustif.

Depuis cette vue, l'ouverture visuelle est ponctuelle grâce à une hauteur de coupe de la haie relativement basse. Au premier plan se distinguent nettement les éoliennes du parc de la Fragnaie, mais celles du projet de Saint-Maurice sont entièrement dissimulées par le relief et la végétation.



Afin de visualiser les photomontages dans des conditions proches de la réalité, les planches doivent être imprimées en A3 et être regardées à 40 cm

Vue 39 : Depuis l'entrée de bourg Sud de Saint-Maurice-la-Fougereuse, sur la RD33

Particularité : Vue proche, vue depuis le bocage maugeois, vue depuis une entrée de bourg, vue dynamique

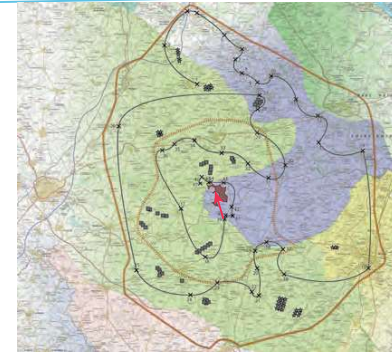
Dimensions des éoliennes : Nordex N131, Mat 99m, Ø rotor 131m, Hauteur totale 164,5m

Distance à l'éolienne la plus proche : 3,76 km


Nombre d'éoliennes visibles : 0

Legende :

- Éolienne totalement non visible
- Éolienne partiellement ou totalement visible
- Projet de Saint Maurice



Photomontages réalisés par Energie TEAM



Commentaire :

Saint-Maurice-la-Fougereuse est un bourg qui se situe à cheval sur les unités paysagères du bocage maugeois et des cotéaux du Layon et de l'Aubance. De ce fait, certaines franges se trouvent végétalisées limitant les vues sur la silhouette du bourg.

Ainsi, depuis l'entrée Sud du projet, la présence de cette végétation permet de dissimuler entièrement le projet de Saint-Maurice.



Afin de visualiser les photomontages dans des conditions proches de la réalité, les planches doivent être imprimées en A3 et être regardées à 40 cm



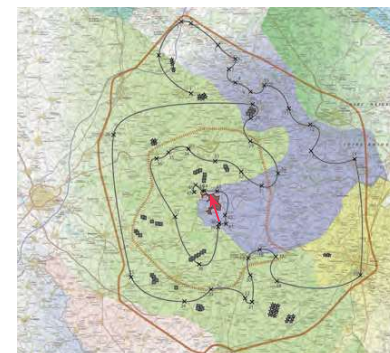
Vue 40 : Depuis le bourg de Saint-Maurice-la-Fougereuse

Particularité : Vue proche, vue depuis le bocage maugeois, vue depuis un espace habité, vue statique et dynamique


Dimensions des éoliennes : Nordex N131, Mat 99m, Ø rotor 131m, Hauteur totale 164,5m
 Distance à l'éolienne la plus proche : 3,56 km
 Nombre d'éoliennes visibles : 0

Légende :

- Éolienne totalement non visible
- Éolienne partiellement ou totalement visible
- Projet de Saint Maurice




Photomontages réalisés par Energie TEAM



Commentaire :

Saint-Maurice-la-Fougereuse fait partie des bourgs proches du projet éolien de Saint-Maurice. Au cœur du bourg se trouve une aire d'accueil de camping-car (espace de la rivière Juliot) permettant aux touristes de s'arrêter.

Situé à l'entrée de cette aire, ce point de vue permet de témoigner de la perception des touristes et habitants. Ainsi, la densité bâtie suffit à dissimuler entièrement les éoliennes du projet.



Afin de visualiser les photomontages dans des conditions proches de la réalité, les planches doivent être imprimées en A3 et être regardées à 40 cm



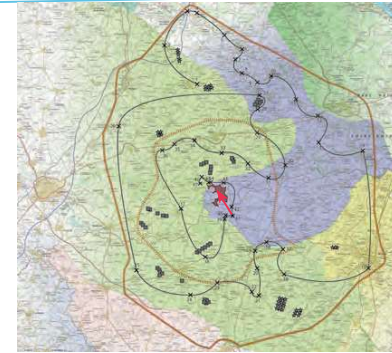
Vue 41 : Depuis le bourg de La Fougereuse

Particularité : Vue proche, vue depuis le bocage maugeois, vue depuis un espace habité, effets cumulés vue statique et dynamique

Dimensions des éoliennes : Nordex N131, Mat 99m, Ø rotor 131m, Hauteur totale 164,5m
 Distance à l'éolienne la plus proche : 3,96 km
 Nombre d'éoliennes visibles : 6

Légende :

- Éolienne totalement non visible
- Éolienne partiellement ou totalement visible
- Projet de Saint Maurice
- Projet de Vihierois Ouest



Photomontages réalisés par Energie TEAM



Angle de la vue : 105°

Commentaire :

L'ancien bourg de la Fougereuse, aujourd'hui associé au bourg de Saint-Maurice, présente une frange urbaine relativement végétalisée mêlant arbres et haies basses. Prise depuis la sortie Nord de La Fougereuse, cette vue témoigne de la présence de cette végétation qui filtre très peu les vues, notamment en hiver.

D'ici, le projet de Saint-Maurice se perçoit nettement au travers la végétation en formant une ligne à l'implantation irrégulière. Par l'effet de superposition avec le projet de Vihierois Ouest, la lecture de l'ensemble est rendue plus complexe, avec une difficulté à comprendre l'implantation générale des éoliennes les unes par rapport aux autres et la distinction entre les deux projets. Globalement, bien que prégnantes dans le paysage, les éoliennes présentent une échelle de perception semblable à celle de l'environnement immédiat (arbres, poteaux) limitant les effets écrasants. A noter que prise en période hivernale, cette vue présente la perception maximale du projet, qui sera beaucoup plus dissimulé après la feuillaison.



Afin de visualiser les photomontages dans des conditions proches de la réalité, les planches doivent être imprimées en A3 et être regardées à 40 cm



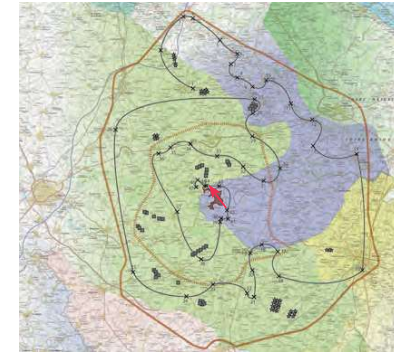
Vue 42 : Depuis la RD748, au Nord de La Fougereuse

Particularité : Vue proche, vue depuis les coteaux du Layon et de l'Aubance, voie fréquentée, effets cumulés, vue dynamique


Dimensions des éoliennes : Nordex N131, Mat 99m, Ø rotor 131m, Hauteur totale 164,5m
 Distance à l'éolienne la plus proche : 2,76 km
 Nombre d'éoliennes visibles : 3

Légende :

- Éolienne totalement non visible
- Éolienne partiellement ou totalement visible
- Projet de Saint Maurice
- Projet de Vihiersois Ouest
- Parc du Clos du Pressoir
- Projet de Vihiersois Est



Photomontages réalisés par Energie TEAM



Angle de la vue : 99°

Commentaire :

La RD748 est l'axe routier permettant de relier Vihiers à Bressuire. Cet axe traverse un paysage de champs ponctuellement bordés de haies et propose de nombreuses fenêtres visuelles latérales. Lorsque le relief s'accroît, les vues peuvent s'ouvrir largement devant les usagers, comme le montre cette vue.

D'ici, l'horizon est occupé par de nombreux projets éoliens plus ou moins visibles. Situé au premier plan, le projet de Saint-Maurice reste bien perceptible bien qu'il soit partiellement dissimulé par de la végétation. Leur proximité et leur hauteur perçue rendent les éoliennes prégnantes depuis cet axe. Un effet de superposition réside entre ce projet et celui de Vihiersois Ouest. Cependant, l'effet perspectif permet de lire indépendamment ces deux projets dans le paysage.



Afin de visualiser les photomontages dans des conditions proches de la réalité, les planches doivent être imprimées en A3 et être regardées à 40 cm

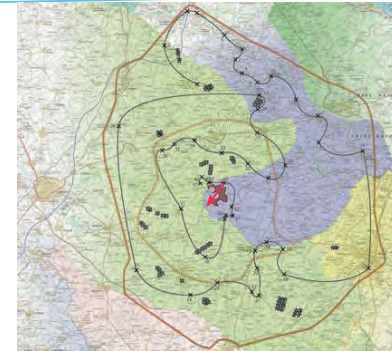
Vue 43 : Depuis la RD164, à l'Est de Saint-Paul-du-Bois

Particularité : Vue proche, vue depuis les coteaux du Layon et de l'Aubance, vue touristique (camping), vue dynamique

Dimensions des éoliennes : Nordex N131, Mat 99m, Ø rotor 131m, Hauteur totale 164,5m
 Distance à l'éolienne la plus proche : 1,18 km
 Nombre d'éoliennes visibles : 6

Légende :

- Éolienne totalement non visible
- Éolienne partiellement ou totalement visible
- Projet de Saint Maurice



Photomontages réalisés par Energie TEAM



Commentaire :

La RD164 est l'axe routier qui relie le bourg de Saint-Paul-du-Bois à la RD171. Prise à hauteur du hameau de la Raudière, non loin du camping du même nom, cette vue illustre la perception des usagers habituels et touristiques qui empruntent cet axe. Située à proximité immédiate du paysage bocager, la vue présente les résidus de haies bocagères et la trame arbustive existante qui borde la voie. Au second plan, la masse boisée correspond à l'emplacement du camping.

Depuis cette voie, les éoliennes du projet, bien que partiellement dissimulées par la végétation du camping, sont relativement prégnantes dans le paysage par une échelle de perception supérieure à celle du paysage (paysage fermé). De plus, cette comparaison des échelles crée un effet d'écrasement sur le paysage.

